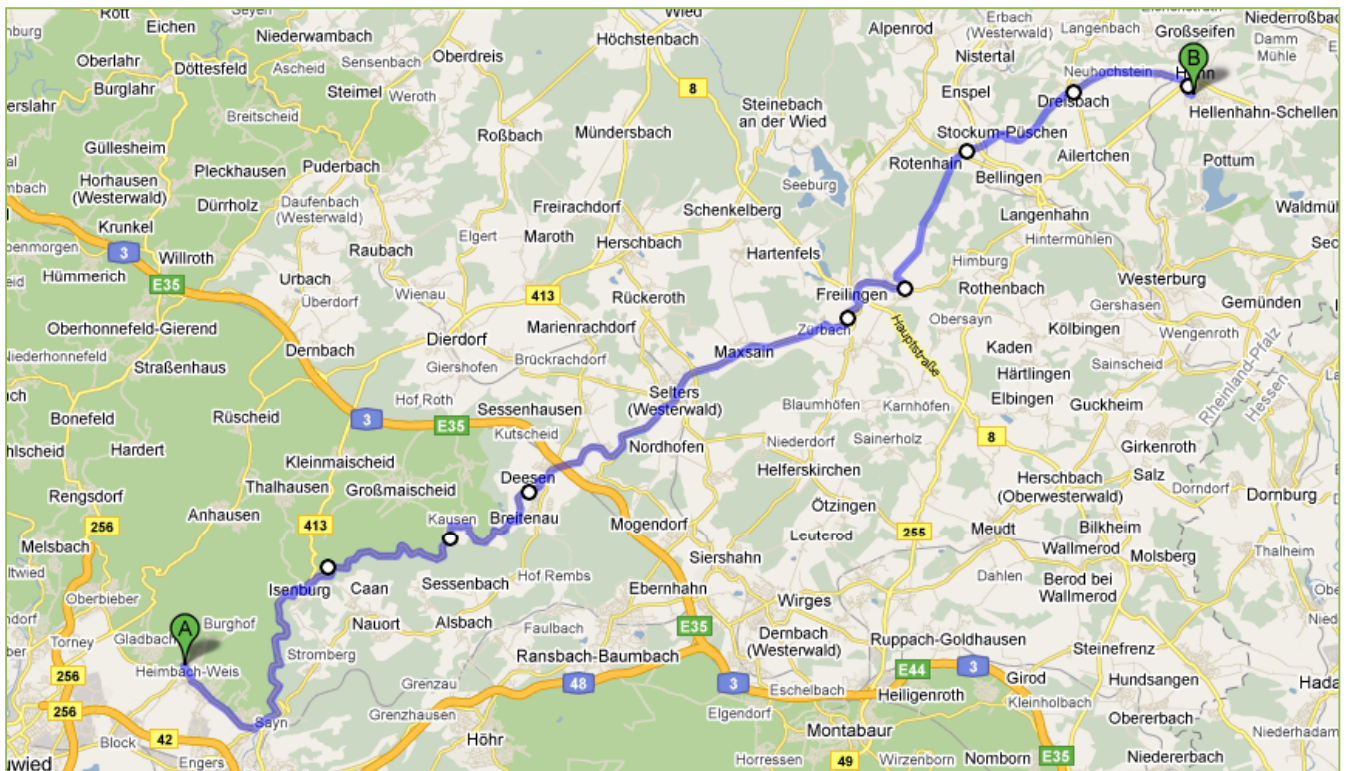


TOUR DE HEINRICH-HAUS

Montag, 07.06.

1. Etappe: Berufsbildungswerk >>> Wilhelm-Albrecht-Schule (ca. 50 km)



Streckenbeschreibung:

Die erste Etappe beginnt gemächlich mit der Ortsdurchfahrt Heimbach-Weis in Richtung Bendorf-Sayn. Dort biegen wir ins Sayntal ab und folgen mit einer leichten, aber stetigen Steigung dem Saynbach auf der B413 und der L 304. In Wölferlingen fahren wir Richtung Höhn via Rotenhain und treffen dort auf hügeliges Gelände mit Steigungen und Abfahrten. Vor dem Etappenziel Höhn geht's noch einmal kurz und relativ steil bergauf.

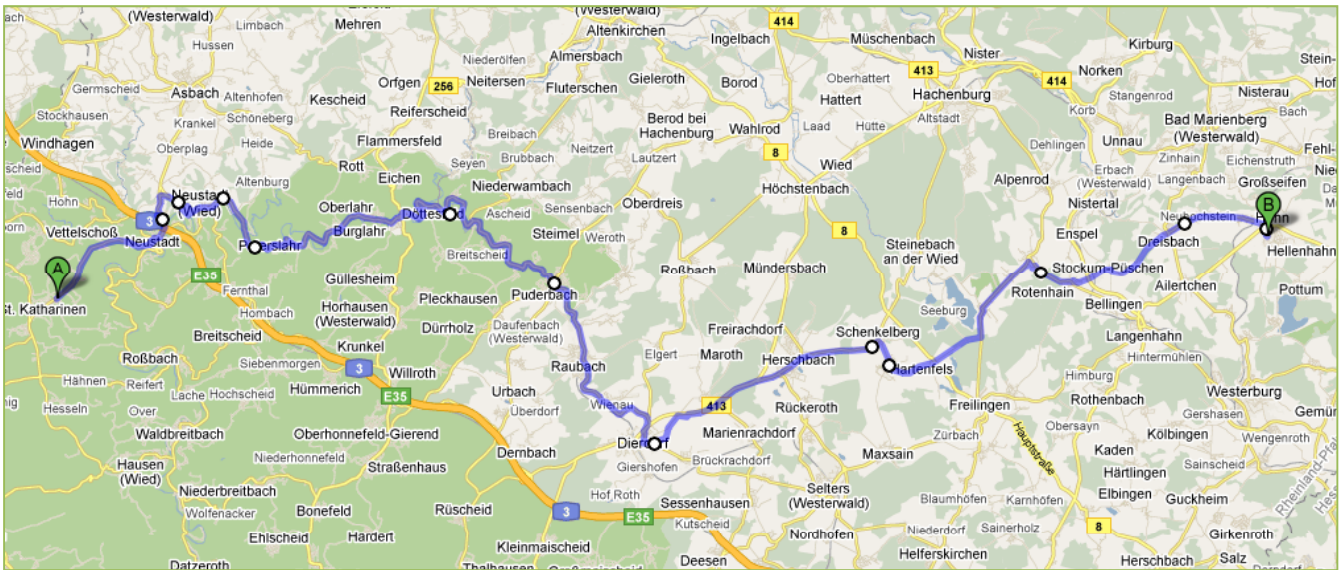
Ortsdurchfahrten:

Heimbach-Weis > Bendorf-Sayn > Isenburg > Kausen > Deesen > Ellenhausen > Selters > Maxsain > Freilingen > Wölferlingen > Rotenhain > Stockum-Püschen > Dreisbach > Neuhochstein > Schönberg > Höhn

TOUR DE HEINRICH-HAUS

Dienstag, 08.06.

2. Etappe: Wilhelm-Albrecht-Schule >>> WfbM St. Katharinen (ca. 70 km)



Streckenbeschreibung:

Am zweiten Tag beginnen wir ab Höhn in Richtung Dierdorf wieder mit hügeligen Gelände mit kurzen Anstiegen und Abfahrten. Dabei fahren wir am malerischen Dreifelder Weiher vorbei, bevor wir nach ca. 20 km in Herschbach auf die stark befahrene B 413 treffen. Dieser folgen wir ca. 5 km um dann auf der L267 / L 269 via Puderbach bis nach Neustadt/Wied zu gelangen. Dieses ca. 30 km lange Teilstück verläuft flach entlang von Holzbach und Wied. Kurz hinter Neustadt erwartet uns auf den letzten Kilometern in Richtung St. Katharinen ein knackiger Anstieg mit Serpentinaen, der sportlich noch mal einiges abverlangt.

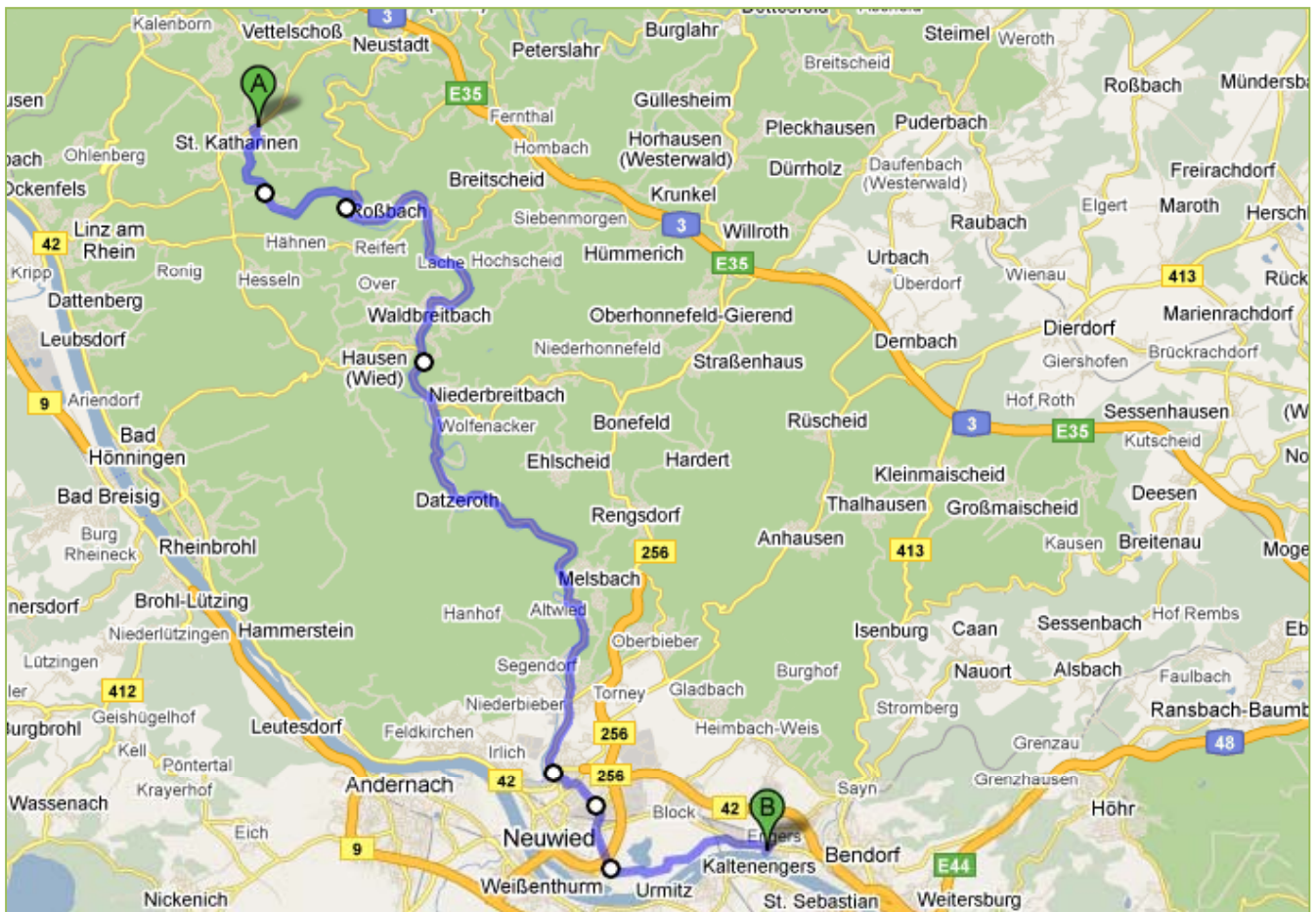
Ortsdurchfahrten:

Höhn > Schönberg > Neuhochstein > Dreisbach > Stockum-Püschchen > Rotenhain > Lochum > Linden > Dreifelden > Steinen > Hartenfels > Schenkelberg > Herschbach > Wienau > Raubach > Puderbach > Seifen > Döttesfeld > Bruch > Oberlahr > Burglahr > Peterslahr > Neustadt/W > Steeg > Rotterheide > St. Katharinen

TOUR DE HEINRICH-HAUS

Mittwoch, 08.06.

3. Etappe: WfbM St. Katharinen >>> KWN >>> Heinrich-Haus (ca. 40 km)



Streckenbeschreibung:

Auf der letzten Etappe geht es von St. Katharinen erst einmal bergab durchs Brochenbachtal bis an die Wied vor Roßbach. Dort fahren wir mit durchweg leichtem Gefälle entlang der Wied auf der L 255 bzw. auf dem Wied-Radweg bis in die Stadt Neuwied.

Nach einem kurzen Abstecher in die Kompetenzwerkstatt führen die letzten Kilometer durchs Engerser Feld bis an unser Ziel, auf den Campus vor der Cafeteria des Heinrich-Hauses.

Ortsdurchfahrten:

St. Katharinen > Roßbach > Lache > Waldbreitbach > Niederbreitbach > Datzeroth > NR-Alt wied > NR-Niederbieber > Neuwied > NR-Engers